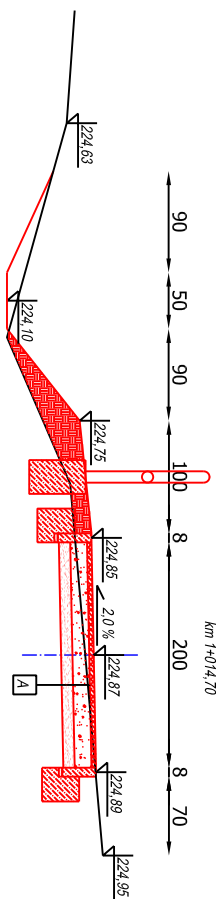
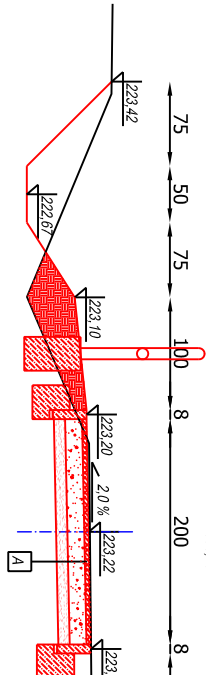


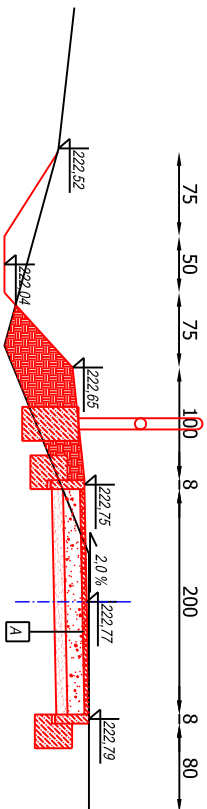
PRZEREKÓJ 26  
km 1+014,70



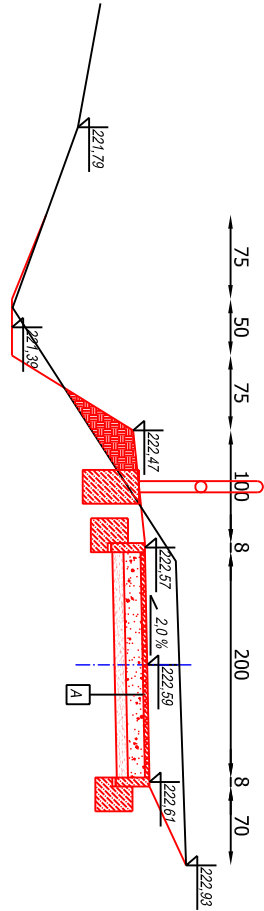
PRZEREKÓJ 28  
km 1+093,10



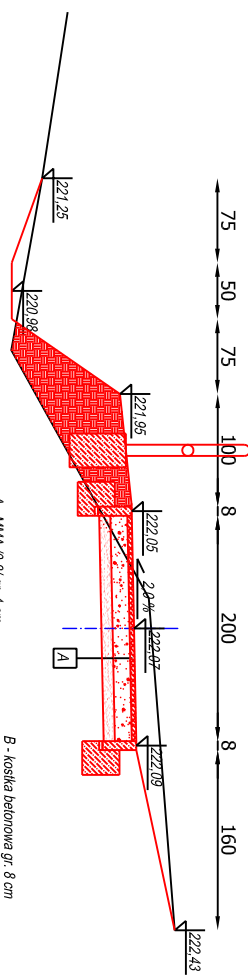
PRZEREKÓJ 30  
km 1+160,40



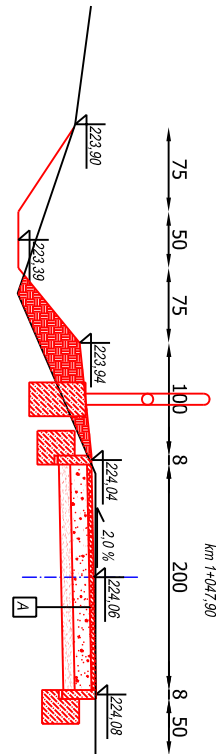
PRZEREKÓJ 32  
km 1+224,20



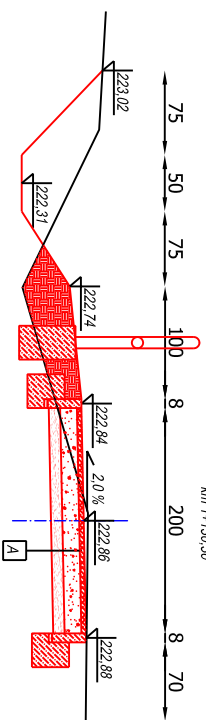
PRZEREKÓJ 34  
km 1+293,90



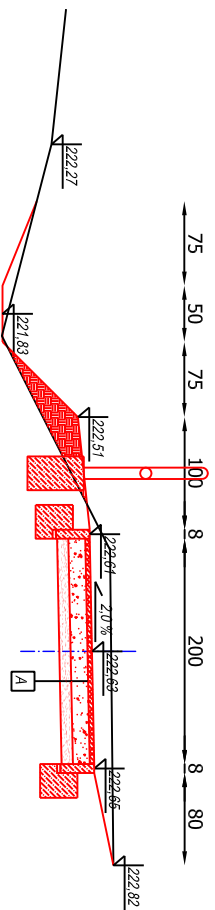
PRZEREKÓJ 27  
km 1+047,90



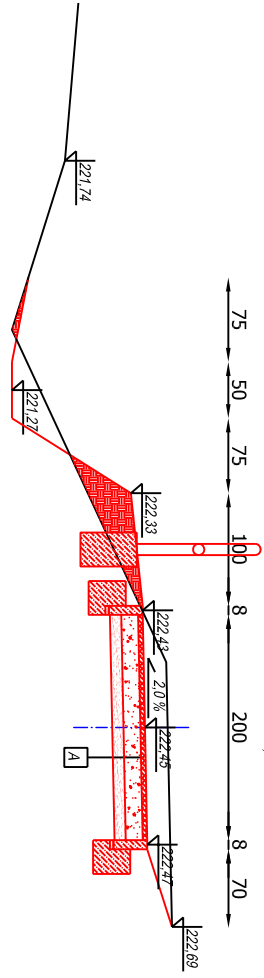
PRZEREKÓJ 29  
km 1+130,30



PRZEREKÓJ 31  
km 1+194,90



PRZEREKÓJ 33  
km 1+257,20



- A - MMA 0-4 gr. 4 cm  
klinkier kamienny 0-31,5 gr. 15 cm  
pospółka gr. 10 cm
- B - kostka betonowa gr. 8 cm  
miał kamienny 0-2 gr. 3 cm  
klinkier kamienny 0-31,5 gr. 15 cm  
pospółka gr. 10 cm
- C - MMA 0-8 gr. 4 cm  
MMA 0-16 gr. 6 cm  
klinkier kamienny 0-31,5 gr. 10 cm  
tłuszcz kamienny 0-63 gr. 20 cm  
pospółka gr. 10 cm

USŁUGI PROJEKTOWE mgr inż. Robert Szczepaniak									
58-100 Świdnica ul. Senośta 25 tel. 607 667 901									
Inwestor:		Budowa drogi rowerowej na terenie gminy Świdnica.							
Zadanie:		Budowa drogi rowerowej Wiśniewa - miasto Świdnica, dz. nr 8/2, 197 obręb Świdnica, 25, 26 obręb Zwisław, 42, 43 obręb Sulisławice, 14/36, 50, 61, 64 obręb Wiśniewa.							
Tytuł rysunku:		Przekroje poprzeczne drogi.		skala 1:50					
projektant		mgr inż. Robert Szczepaniak		spejalność		nr uprawnień		podpis	
						18/02/DUIV		11.2016	
Inwestor:		Gmina Świdnica						nr rysunku	
		58-100 Świdnica ul. Gowackiego 4						3.3	